


Analiza zagrożeń, w tym identyfikacji miejsc,
w których występuje zagrożenie dla bezpieczeństwa
osób wykorzystujących obszar wodny do pływania,
kąpania się, uprawiania sportu lub rekreacji
na terenie Gminy Dobrodzień



Zatwierdzam:

Burmistrz Dobrodzienia:

Andrzej Jasiński

Dobrodzień, 19.03.2024

BURMISTRZ

dr Andrzej Jasiński

Dobrodzień

1. Wstęp

Celem opracowania analizy zagrożeń, w tym identyfikacji miejsc, w których występuje zagrożenie dla bezpieczeństwa osób wykorzystujących obszar wodny do pływania, kąpania się, uprawiania sportu lub rekreacji na terenie Gminy Dobrodzień jest:

1. Zapewnienie na właściwym poziomie bezpieczeństwa osób wykorzystujących obszar wodny do pływania, kąpania się, uprawiania sportu lub rekreacji.
2. Identyfikacja miejsc, w których występuje zagrożenie dla bezpieczeństwa osób wykorzystujących obszar wodny do pływania, kąpania się, uprawiania sportu lub rekreacji.
3. Ustalenie podstawowego ryzyka zagrożeń oraz ich poziomu na obszarach wodnych.
4. Określenie działań profilaktycznych i edukacyjnych dotyczących bezpieczeństwa na obszarach wodnych.

Akty prawne regulujące bezpieczeństwo na obszarach wodnych:

1. Ustawa z dnia 8 marca 1990 r. o samorządzie gminnym
2. Ustawa z dnia 26 kwietnia 2007 r. o zarządzaniu kryzysowym
3. Ustawa z dnia 18 sierpnia 2011 r. o bezpieczeństwie osób przebywających na obszarach wodnych
4. Ustawa z dnia 20 lipca 2017 r. prawo wodne
5. Rozporządzenie Ministra Spraw Wewnętrznych z dnia 6 marca 2012 r. w sprawie sposobu oznakowania i zabezpieczenia obszarów wodnych oraz wzorów znaków zakazu, nakazu, oraz znaków informacyjnych i flag
6. Rozporządzenie Ministra Zdrowia z dnia 21 grudnia 2018 r. w sprawie ewidencji oraz sposobu oznakowania kąpielisk i miejsc okazjonalnie wykorzystywanych do kąpielii

Organ gminy zobowiązany jest oznakować i odpowiednio zabezpieczyć obszary wodne, a także realizować działania prewencyjne w zakresie bezpieczeństwa nad wodą, zgodnie z ustawą z dnia 18 sierpnia 2011 r. o bezpieczeństwie osób przebywających na obszarach wodnych. W granicach administracyjnych gminy Dobrodzień nie funkcjonują kąpieliska.

W celu zapewnienia bezpieczeństwa osobom przebywającym na obszarach wodnych na terenie gminy Dobrodzień, burmistrz Dobrodzienia zarządzeniem Nr S.0050.109.2023 z dnia

20.06.2023r. powołał zespół do opracowania analizy zagrożeń, w tym identyfikacji miejsc, w których występuje zagrożenie dla bezpieczeństwa osób wykorzystujące obszary wodne na terenie gminy Dobrodzień. Zespół dokonał rzetelnego przeglądu obszarów wodnych, znajdujących się na terenie gminy Dobrodzień w zakresie zgodnego zarządzania nimi, między innymi prawidłowości oznakowania wynikającego z obecnie obowiązujących przepisów prawa

2. Właściwości wód, definicje ustawowe, obowiązki właścicieli oraz osób korzystających z obszarów wodnych

Zgodnie z art. 211 ustawy z dnia 20 lipca 2017 r. Prawo Wodne

1. Wody stanowią własność Skarbu Państwa, innych osób prawnych albo osób fizycznych
2. Wody morza terytorialnego, morskie wody wewnętrzne śródlądowe wody płynące oraz wody podziemne stanowią własność Skarbu Państwa.
3. Wody stanowiące własność Skarbu Państwa lub jednostek samorządu terytorialnego są wodami publicznymi

Ustawa o bezpieczeństwie osób przebywających na obszarach wodnych definiuje:

- 1) obszar wodny - rozumie się przez to wody śródlądowe w rozumieniu art. 19 ustawy z dnia 20 lipca 2017 r. - Prawo wodne (Dz. U. z 2023 r. poz. 1478) oraz wody przybrzeżne w rozumieniu art. 26 tej ustawy, w pasie nieprzekraczającym jednej mili morskiej od linii brzegu, a także kąpielisko, miejsce okazjonalnie wykorzystywane do kąpeli, pływalnię oraz inne obiekty dysponujące nieckami basenowymi o łącznej powierzchni powyżej 100 m² i głębokości powyżej 0,4 m w najgłębszym miejscu lub głębokości powyżej 1,2 m;
- 2) wyznaczony obszar wodny - rozumie się przez to kąpielisko, miejsce okazjonalnie wykorzystywane do kąpeli, pływalnię oraz inne obiekty dysponujące nieckami basenowymi o łącznej powierzchni powyżej 100 m² i głębokości powyżej 0,4 m w najgłębszym miejscu lub głębokości powyżej 1,2 m

Ustawa Prawo Wodne definiuje:

- 1) Wody śródlądowe – wody, z wyłączeniem morskich wód wewnętrznych i wód morza terytorialnego, są wodami śródlądowymi
- 2) Wody przybrzeżne - wody przybrzeżne obejmują obszar wód powierzchniowych od linii brzegu, których zewnętrzną granicę wyznacza odległość jednej mili morskiej po

stronie w kierunku morza, licząc od linii podstawowej, o której mowa w art. 5 ust. 2 ustawy z dnia 21 marca 1991 r. o obszarach morskich Rzeczypospolitej Polskiej i administracji morskiej, z wyłączeniem morskich wód wewnętrznych Zatoki Gdańskiej oraz przyległych do nich wód morza terytorialnego.

Zgodnie z ustawą o bezpieczeństwie osób przebywających na obszarach wodnych określa ona obowiązki właściwych podmiotów w zakresie bezpieczeństwa, art. 4 przedstawia zakres obowiązków:

Zapewnienie bezpieczeństwa na obszarach wodnych polega w szczególności na:

- 1) dokonaniu, we współpracy z policją i działającymi na danym terenie podmiotami, o których mowa w art. 12 ust. 1, analizy zagrożeń, w tym identyfikacji miejsc, w których występuje zagrożenie dla bezpieczeństwa osób wykorzystujących obszar wodny do pływania, kąpania się, uprawiania sportu lub rekreacji;
- 2) oznakowaniu i zabezpieczeniu terenów, obiektów i urządzeń przeznaczonych do pływania, kąpania się, uprawiania sportu lub rekreacji na obszarach wodnych;
- 3) prowadzeniu działań profilaktycznych i edukacyjnych dotyczących bezpieczeństwa na obszarach wodnych, polegających w szczególności na:
 - a) oznakowaniu miejsc niebezpiecznych,
 - b) objęciu nadzorem, we współpracy z policją i podmiotami, o których mowa w art. 12 ust. 1, miejsc niebezpiecznych, w tym miejsc zwyczajowo wykorzystywanych do kąpieli,
 - c) uświadamianiu zagrożeń związanych z wykorzystywaniem obszarów wodnych, w szczególności prowadzeniu akcji edukacyjnych wśród dzieci i młodzieży szkolnej;
- 4) informowaniu i ostrzeganiu o warunkach pogodowych oraz innych czynnikach mogących powodować utrudnienia lub zagrożenia dla zdrowia lub życia osób;
- 5) zapewnieniu warunków do organizowania pomocy oraz ratowania osób, które uległy wypadkowi lub są narażone na niebezpieczeństwo utraty życia lub zdrowia.

Za zapewnienie bezpieczeństwa odpowiada:

- 1) na terenie parku narodowego lub krajobrazowego - dyrektor parku,
- 2) na terenie, na którym prowadzona jest działalność w zakresie sportu lub rekreacji - osoba fizyczna, osoba prawna i jednostka organizacyjna nieposiadająca osobowości prawnej, która prowadzi działalność w tym zakresie,
- 3) na pozostałym obszarze - właściwy miejscowo wójt (burmistrz, prezydent miasta) - zwani dalej "zarządzającym obszarem wodnym".

Osoby przebywające na obszarach wodnych obowiązane są do zachowania należytej staranności w celu ochrony życia i zdrowia własnego oraz innych osób, a w szczególności:

- 1) zapoznania się z zasadami korzystania z danego terenu, obiektu lub urządzenia i ich przestrzegania;
- 2) stosowania się do znaków nakazu i zakazu umieszczanych przez podmioty, o których mowa w art. 12 ust. 1;
- 3) zapoznania się i dostosowania swoich planów aktywności do umiejętności oraz aktualnych warunków atmosferycznych;
- 4) użytkowania sprzętu odpowiedniego do rodzaju podejmowanej aktywności, sprawnego technicznie i zgodnie z jego przeznaczeniem i zasadami użycia;
- 5) bezzwłocznego informowania odpowiednich służb ratowniczych lub podmiotów, o których mowa w art. 12 ust. 1, o zaistniałym wypadku lub zaginięciu osoby oraz o innych zdarzeniach nadzwyczajnych mogących mieć wpływ na bezpieczeństwo osób.

Wójt, burmistrz lub prezydent na podstawie art. 38 prowadzi i aktualizuje ewidencję kąpielisk oraz na podstawie art. 45 organizator jest obowiązany oznakować odpowiednio kąpielisko albo miejsce okazjonalnie wykorzystywane do kąpieli, oraz jeżeli został wprowadzony stały zakaz kąpieli wójt, burmistrz lub prezydent jest obowiązany oznakować obszar czytelną informacją o zakazie kąpieli.

Zgodnie z Rozporządzeniem Ministra Spraw Wewnętrznych z 6 marca 2012 r. w sprawie sposobu oznakowania i zabezpieczenia obszarów wodnych oraz wzorów znaków zakazu oraz znaków informacyjnych i flag, §3 określa, iż miejsca, w których kąpiel jest niedozwolona lub niebezpieczna, w szczególności przy słuzach, mostach, budowlach wodnych, na szlakach żeglownych, oznacza się odpowiednim znakiem zakazu, nakazu lub znakiem informacyjnym oraz obszary wodne objęte zakazem kąpieli oznacza się, **w szczególności przy dojściach i dojazdach do obszaru wodnego, odpowiednimi znakami określającymi przyczynę zakazu.**

3. Obszary wodne znajdujące się na terenie gminy Dobrodzień

Stanowiące własność Skarbu Państwa:


1. Zbiornik wodny zlokalizowany na działce nr 1733 – Dobrodzień - Habas
2. Zbiornik wodny zlokalizowany na działce nr 814 i 781 – Stawy Pluderskie
3. Zbiornik wodny zlokalizowany na działce nr 325 i 182 – Pietraszów
4. Zbiornik wodny zlokalizowany na działce nr 153 i 151 – Bzinica Nowa

Stanowiące własność gminy Dobrodzień:

1. Zbiornik wodny zlokalizowany na działce nr 362 – Rzędowice
2. Zbiornik wodny zlokalizowany na działce nr 2959 Dobrodzień – Topolowa
- Lubliniecka

Na terenie Gminy Dobrodzień nie funkcjonują kąpieliska.

4. Zbiornik wodny zlokalizowany na działce nr 1733




Opis:

Zbiorniki wykorzystywane przez klub wędkarski „Habas” przy DOKiS Dobrodzień. Ze względu na głębokość zbiornika wodnego oraz spadzisty brzeg występuje zagrożenie dla bezpieczeństwa ludzi. Komisja stwierdziła konieczność ustawienia znaku zakaz kąpieli.

osoba do kontaktu: Piotr Witczak – 782 – 401 – 743

5. Zbiornik wodny zlokalizowany na działce nr 814 i 781



Opis:

Przy zbiornikach brak miejsc świadczących o dzikich plażach. Zbiorniki znajdują się pośród drzew, w środku gęstego lasu, które są znacznie oddalone od domów. Brak występowania pomostów do łowienia ryb. Komisja stwierdziła konieczność zamontowania znaków zakazu kąpieli.

Osoba do kontaktu: N-dl Zawadzkie – Agnieszka Jamrozik 508 348 383

sołtys wsi Pludry – Maria Hońca – 668 – 418 – 960

6. Zbiornik wodny zlokalizowany na działce nr 325 i 182



Opis:

Przy zbiorniku występują miejsca wskazujące, na występowanie dzikich plaż. Zbiornik jak wcześniejszy, jest usytuowany w lesie ale można do niego łatwo dotrzeć. Jest to miejsce chętnie wybierane do leśnych wędrówek. Brak pomostów do łowienia ryb. Komisja stwierdziła konieczność wstawienia znaku zakaz kąpieli

Osoba do kontaktu: N-dl Zawadzkie – Agnieszka Jamrozik – 508 348 383

Sołtys wsi Pietraszów – Arkadiusz Woźniak – 600 426 809

7. Zbiornik wodny zlokalizowany na działce nr 153 i 151



Opis:

W obrębie zbiornika nie stwierdza się miejsca „dzikiej plaży” jednakże stwierdza się miejsca z przeznaczeniem do połowu ryb. Ze względu na głębokość zbiornika wodnego oraz spadzisty brzeg występuje zagrożenie dla bezpieczeństwa ludzi. Czerwona linia jest linią oddzielającą zarówno gminę Dobrodzień od gminy Pawonków i zarazem województwo Opolskie od województwa Śląskiego. Patrząc na zbiornik od lewej strony to działka 153, 151, 150, 149, 142, 143, 144 należą do Skarbu Państwa. Woda znajdująca się pod czerwoną linią, to już teren gminy Pawonków. Komisja stwierdziła konieczność ustawienia znaku zakaz kąpieli.

Osoba do kontaktu: Pan Piotr Piątek z Krajowego Ośrodka Wsparcia Rolnictwa – Oddział Opole – 77 40 00 976

Urząd Miejski w Dobrodzieniu – 34 399 95 27

8. Zbiornik wodny zlokalizowany na działce nr 362



Opis:

Zbiornik wykorzystywany jest, jako ppoż. Usytuowany przy mieszczącej się remizie OSP w Rzędowicach. W obrębie zbiornika nie stwierdza się miejsca „dzikiej plaży”. Ze względu na dużą głębokość zbiornika wodnego oraz spadzisty brzeg występuje zagrożenie dla bezpieczeństwa ludzi. Komisja stwierdziła konieczność ustawienia znaku zakaz kąpieli.

Osoba do kontaktu: sołtys wsi Rzędowice – Tomasz Wonsik – 886 654 377

9. Zbiornik wodny zlokalizowany na działce nr 2959



Opis:

Zbiornik wykorzystywany przez Polski Związek Wędkarski, Koło Dobrodzień do połowu ryb. Przy zbiorniku nie stwierdza się miejsca „dzikiej plaży”. Ze względu na dużą głębokość zbiornika wodnego oraz spadzisty brzeg występuje zagrożenie dla bezpieczeństwa ludzi. Komisja stwierdziła konieczność ustawienia znaku zakaz kąpieli

Osoba do kontaktu – Hubert Pielok – 661 819 899

10. Podsumowanie:

Wykonana analiza zagrożeń, a w niej przeprowadzona identyfikacja miejsc, w których występuje zagrożenie dla bezpieczeństwa osób wykorzystujących obszar wodny do pływania, kąpienia się, uprawiania sportu lub rekreacji na terenie gminy Dobrodzień, jest dokumentem, który powstał przez powołany zespół na podstawie Zarządzenia Nr S.0050.109.2023 Burmistrza Dobrodzienia z 20.06.2023 r. Opracowanie powyższej analizy jest wymagane na podstawie ustawy z 18 sierpnia 2011 r. o bezpieczeństwie osób przebywających na obszarach wodnych oraz obowiązkiem właściwego oznakowania samych miejsc według Rozporządzenia Ministra Spraw Wewnętrznych z 6 marca 2012 r. w sprawie sposobu oznakowania i zabezpieczenia obszarów wodnych oraz wzorów znaków zakazu, nakazu oraz znaków informacyjnych i flag. Wszystkie powyższe miejsca na których znajdują się zbiorniki wodne zostały przez zespół rozpoznane oraz poddane analizie. Każde miejsce, każdy obszar wodny może być potencjalnym zagrożeniem dla bezpieczeństwa osób. Zależy to od przestrzegania zasad bezpieczeństwa oraz od naszej świadomości. Znajdujące się w Gminie Dobrodzień obszary wodne są małych rozmiarów zbiornikami, które wykorzystuje mała społeczność. W upalne dni mogą być miejscem, gdzie będzie można spotkać wzmożoną aktywność oraz w zimniejsze dni, szczególnie na zbiorniku zlokalizowanym przy ulicy Topolowej w Dobrodzieniu, gdzie odbywa się morsowanie.

Zespół po przeprowadzonych działaniach, na rzecz ograniczenia występowania zagrożeń dla bezpieczeństwa na obszarach wodnych zalecił oznakowanie zidentyfikowanych miejsc poprzez wstawienie znaków „A-1 – znak „kąpiel zabroniona”.



Znak A-1 – znak „kąpiel zabroniona”

Znaki zakazu zgodnie z „Rozporządzeniem w sprawie sposobu oznakowania i zabezpieczenia obszarów wodnych oraz wzorów znaków zakazu, nakazu, oraz znaków informacyjnych i flag” obowiązują w odległości podanej na obrzeżu znaku, liczonej w metrach w jedną i drugą stronę od znaku. Jeżeli na znaku nie ma podanej odległości, obowiązuje on na obszarze wodnym w zasięgu wzroku.

Podsumowując, sporządzona analiza ma na celu uświadomienie mieszkańcom gminy Dobrodzień o panujących zagrożeniach przy zbiornikach wodnych. Przestrzeganie określonych zakazów oraz stosowanie się do zaleceń może uchronić przed wypadkami, jakie mogą się zdarzyć na obszarach wodnych. Nieumyślne kąpanie się w miejscach niedozwolonych, niestrzeżonych czy nieoznakowanych może doprowadzić do tragedii.

