

**UCHWAŁA NR XII/95/2019
RADY MIEJSKIEJ W DOBRODZIENIU**

z dnia 30 października 2019 r.

w sprawie przystąpienia do sporządzenia zmiany „ Studium uwarunkowań i kierunków zagospodarowania przestrzennego gminy Dobrodzień ” - części działki nr 178/164 obręb Klekotna.

Na podstawie art. 18 ust. 2 pkt 15 ustawy z dnia 8 marca 1990 r. o samorządzie gminnym (Dz. U. z 2019 r. poz. 506 z późn. zm.) oraz art. 9 ust. 1, zgodnie z art. 27 ustawy z dnia 27 marca 2003 r. o planowaniu i zagospodarowaniu przestrzennym (Dz. U. z 2018r. poz.1945 z późn. zm) Rada Miejska w Dobrodzieniu uchwała, co następuje :

§ 1. Przystępuje się do sporządzenia zmiany Studium uwarunkowań i kierunków zagospodarowania przestrzennego gminy Dobrodzień - części działki nr 178/164 obręb Klekotna przyjętego Uchwałą nr XXIII/195/2017 Rady Miejskiej w Dobrodzieniu z dnia 13 lutego 2017 r. w sprawie zmiany Studium uwarunkowań i kierunków zagospodarowania przestrzennego Gminy Dobrodzień, uchwalonego uchwałą nr III/20/02 Rady Miejskiej w Dobrodzieniu z dnia 12 grudnia 2002 r. i zmienionego Zarządzeniem zastępczym Wojewody Opolskiego Nr IN.VI.742.25.1.2014 z dnia 29 grudnia 2014 r. w sprawie wprowadzenia obszarów udokumentowanych złóż kopalin do Studium uwarunkowań i kierunków zagospodarowania przestrzennego Gminy Dobrodzień.

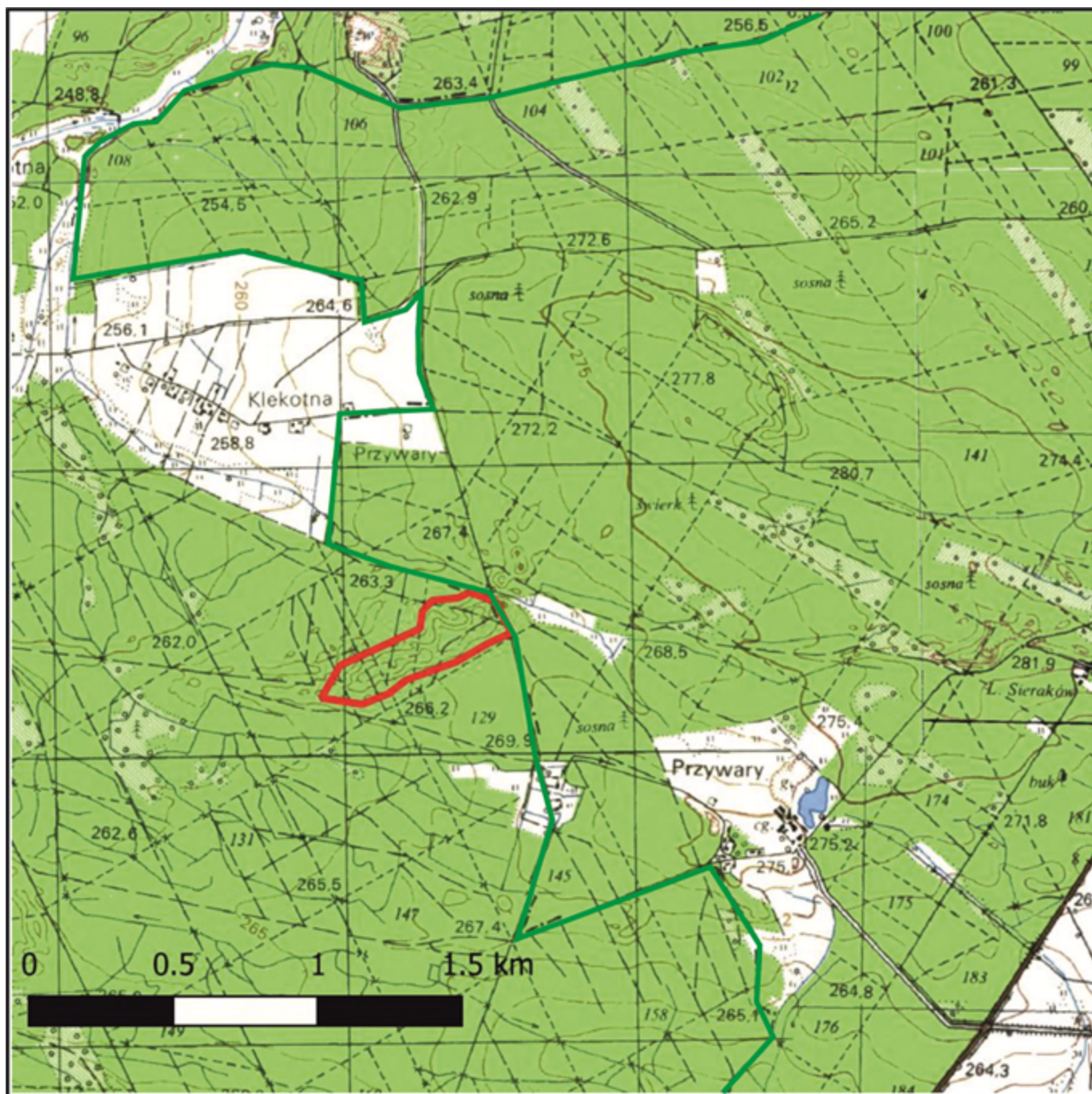
§ 2. Granice obszaru objętego zmianą studium określono na załączniku graficznym w skali 1 : 25 000, która stanowi załącznik nr 1 do uchwały i 1 : 10 000, która stanowi załącznik nr 2 do uchwały.



§ 3. Wykonanie uchwały powierza się Burmistrzowi Dobrodzienia.

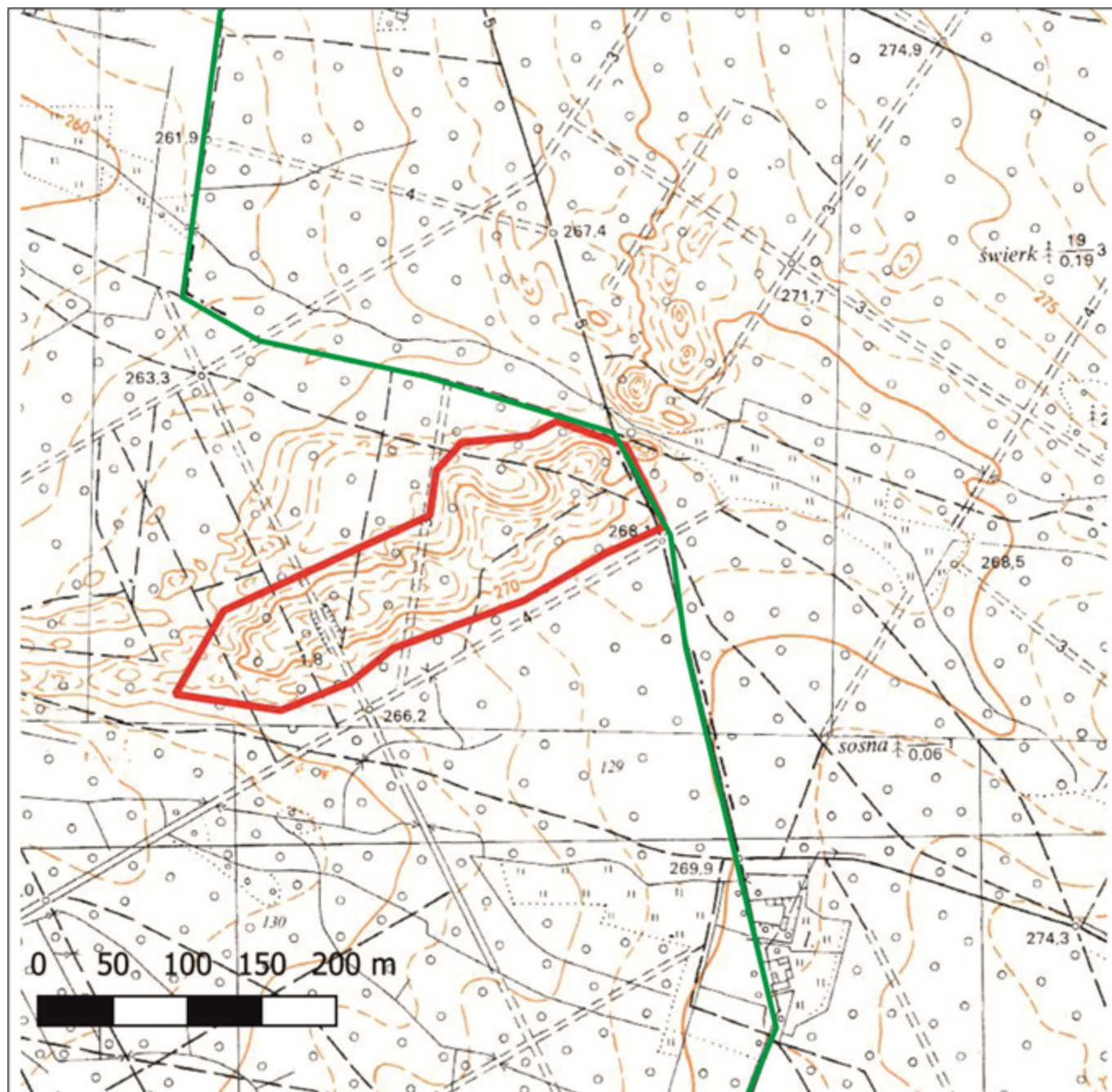
§ 4. Uchwała wchodzi w życie z dniem podjęcia.



Przewodniczący Rady
Miejskiej

Piotr Kapela



-  Granica złoża piasku „Klekotna”, zasięg eksploatacji
-  Granica gminy Dobrodziew



-  Granica złoża piasku „Klekotna”, zasięg eksploatacji
-  Granica gminy Dobrodzień